

2581

I 3512

2000Rs.



थाना - जोनारपुर।

मोजा :- एनाचि ।

जमि :- २ काठा २ छटाक ०६ बर्कफुट ।

४५,०००.०० नैयंतान्त्रिक हजार टाका मूल्यार -

निःसुतु माफ् विक्रय कोबाला ॥

Admissible under rule 21,  
 dist. court, 2000 Rs. 2011  
 under the provisions of Act 1999,  
 corrected date 18/11/2016  
 IA No. 23 fees paid A= 484-00  
 Process fees Rs. A-50

कोबाला ग्रंथिता :-

श्रीमती मञ्जुला मधोपाध्याय, सुधी सुनीय निव्यान-द -  
 मधोपाध्याय। जाति हिन्दू, पेशा गृहस्थाली। मां ६३,  
 श्रीमोहन लेन, कलिकाता - १०००२७ ॥

45000

A 413

29/5/11

238  
Munim to the Registrar  
by Sri. Suben

14591



Presented by

1-40 PM.

Presented for Registration at 4.10 PM;  
on the 29th day of May 1901  
at the Registrar's Office,  
the Syamal Ghosh  
Executant, Criminal.

29.5.01  
Addl. District Sub-Registrar,  
Parganas, S.

Syamal Ghosh  
to Panchu Gopal Ghosh  
of Elachi  
Thana - Sonmoo,  
Dist - Parganas, S.  
By Caste Hindu  
By Profession Servant

29.5.01

Syamal Ghosh  
of Kipon  
Thana - Sonmoo,  
Dist - Parganas, S.  
By Caste Hindu  
By Profession Servant

29.5.01  
Addl. District Sub-Registrar,  
Parganas, S.



9

2000Rs.



(२)

कोबाला दाता :—

श्री श्यामल शोम, पिता श्री पार्श्वनाथ शोम ।  
जाति हिन्दू, पेशा चाकुरि। मां एलाचि, पो: नरेन्द्रपुर  
थाना सोनारपुर, जेला दमिण २४ परगना ॥

\*\*\*\*\*

कस्य आमार धरिदा रायत दधली सुते सुते विशिक्त -  
सर्वप्रकार हस्तान्तर शोपेय जमि जमा माय यावती सु इजफेक्ट सुतुदि समेत -  
सम्पूर्ण निर्दाय निर्देम परिस्कार अवस्थाय निःसुतु माह् विज्ञेय कोबाला - -  
पत्रिमिदं कार्य्याथगे :-

जेला - दमिण २४ परगना, थाना ७ एलासिन्याल डिस्ट्रिक्ट -  
सावरेजिष्ट्री अफिस सोनारपुर एलाकाधीन परगने थानुरा, थोजा एलाचि -  
ग्रामेय मध्ये अवस्थित रायत दधली सुते विशिक्त सुतेय जेसुनल नं १०,

3768 Pharyngodon Microdon Day  
to ~~the~~ ~~the~~ ~~the~~

1950. 91 11/26


to ~~the~~ ~~the~~ ~~the~~  
to ~~the~~ ~~the~~ ~~the~~  
25002



1859

Dist. Sub-Regional  
Sociedad. J. L. P. (S)

500Rs.



(७)

हाल रिजिस्ट्रेशनल जरीपर १४२, ८०९, ८०८, ८०९, ८१० ও ৮১১ নং -  
খতিয়ানভুক্ত ৭৮ নং দাগে ডাঙ্গা ২৭ শতক জমির মধ্যে কোবালা দাতার  
নকসা চিহ্নিতরূপে খরিদা যাহা অত্র কোবালার সহিত সংযোজিত নকসায় -  
লাল রং দ্বারা সীমাচিহ্নিত করিয়া প্রদর্শিত রাস্তার জমি সহ মোট ২ কাঠা  
৯ ছটাক ৩১ একুত্রিশ বর্গফুট পরিমিত জমি অত্র কোবালার দ্বারা বিক্রীত -  
সম্পত্তি হইতেছে ।

উক্ত ও নিম্ন উপশীল বর্ণিত জমি জমা আমার পূর্বাধিকারিনী-  
মাং পি ৫১৫ রাজা সুবোধ চন্দ্র মল্লিক রোড, হানা যাদবপুর, কলিকাতা ৮৪  
নিবাসী শ্রী পীযুষকান্তি চৌধুরী মহাশয়েরপত্নী শ্রীমতী বীনা চৌধুরী বিপত -  
ইংরাজী ১১৮৩ সালে আলিপুর ডিষ্ট্রিক্ট সাবেজিস্ট্রী অফিসে রেজিস্ট্রীকৃত -  
বুক নং ১, ভল্যুম নং ৮৪, পাতা ৭৪ হইতে ৮৩ নং পাতায় লিপিবদ্ধ -  
১৬৯৬ নং এককোতা খরিদতালিক দ্বারা শ্রীমতী আরতী বিশ্বেসের নিকট -  
হইতে খরিদ করিয়া খামে ভোগ দখলীকার স্বীকারস্বায় উক্ত সম্পত্তি রক্ষনা -  
বেফন ও হস্তান্তরাদি করিবার জন্য বিপত ইংরাজী ১৯৯০ সালে আলিপুর

File  
Khyala Khas  
9  
1951

1  
500  
450



18.5.62

Advt. Dir. of Sub. English.  
S. P. ...

ডি: রেজিষ্ট্রী অফিসে রেজিষ্ট্রীকৃত বুক নং ৪, প্র: ২৭৪ নং একখানি -  
 আমমোক্ত-রনামা দলিল দ্বারা শ্রী অরুন কুমার চৌধুরীকে আমমোক্ত-র-  
 নিযুক্ত করেন এবং উল্লেখিত বীনা চৌধুরীর পক্ষে উক্ত অরুন কুমার চৌধুরী  
 উক্ত আমমোক্ত-র নামা দলিলের জমতাবলে উক্ত ও নিম্ন তপশীল বর্ণিত জমি  
 জমা বিক্রয় করিবার ঘোষনা করিলে অত্র কোর্টের বিক্রয়তা আমি তাহা -  
 বিপত ইংরাজী ২০।৫।১৯২০ সাল তারিখে সোনারপুর এ্যাডি: সাবরেজিষ্ট্রী  
 অফিসে রেজিষ্ট্রীকৃত ৩৬৯৭ নং এককোটা খরিদা দলিল দ্বারা উক্ত ও নিম্ন - -  
 তপশীল বর্ণিত বিক্রিত জমি জমা খরিদ করিয়া একক মৌল আনা রকম অংশে  
 ও সুত্রে মালিক সুত্বাধিকারি হইয়া ধার্ম্য ধাজনাদি আদায়ে অদ্যাবধি অন্যের -  
 বিনা সংশ্রবে নিষ্কির্বাদে ধায়ে ভোগ দখলীকার আছি । উহাতে আমার বিক্রয়-  
 মোগ্য উত্তম সুত্ব বিদ্যমান আছে ।

বর্তমানে আমার নানাবিধ ন্যাগ্ন সঙ্গত বৈধ কারণে এবং  
 অন্যত্র সম্পত্তি খরিদ করিবার জন্য নগদ টাকার একান্ত আবশ্যক হওয়ায় উক্ত -  
 ও নিম্ন তপশীলভুক্ত জমি জমা বিক্রয় করিবার ঘোষনা করিলে আপনি অত্র -  
 কোর্টের ত্রেতা উক্ত জমি জমা বর্তমান বাজারোচ্চিত সর্বোচ্চ মূল্য - - -  
 বেলমোক্ত- ৪৫,০০০.০০ পঁয়তাল্লিশ হাজার টাকায় খরিদ করিতে প্রস্তাব দিলে-  
 আমি আপনার প্রস্তাবিত পন মূল্যে উক্ত সম্পত্তি বিক্রয় করিতে স্মীকৃত হইয়া --  
 অদ্য আপনার নিকট হইতে পন মূল্যের সাকুল্য ৪৫,০০০.০০ পঁয়তাল্লিশ হাজার  
 টাকা আপনার নিকট হইতে গ্রহন করিয়া অত্র কোর্টে আপনার নাম বরাবর -  
 সম্পাদন করিয়া দিয়া এবং বিক্রিত সম্পত্তিতে আপনাকে ধাম দখল দিয়া - -  
 এতদ্বারা স্মীকার ও অঙ্গীকার করিতেছি যে, আপনি অদ্য হইতে বিক্রিত সম্পত্তিতে  
 আমার যাবতীয় সুত্রে সুত্ববান ও দখলে কায়েম দখলীকার হইয়া মালিক পক্ষিম  
 বঙ্গ সরকারের আপনার নিজনাম পত্তনে ও ধাজনাদি আদায়ে এবং মিউনিসিপ্যালিটী  
 অফিসে নিজনাম পত্তনে নিরূপীত ট্যাকাদি আদায়ে দান, বিক্রয়, বন্ধক ও -  
 সর্বপ্রকারের হস্তান্তর ও রূপান্তর করনের ক্ষমতায়ুক্ত পুত্র, পৌত্রাদি ভাবি -



18.5.81

Addl District Sub-Registrar,  
Sonarpur, 24—Morganas, (S)

স্বাক্ষর

ও য়ারিশান ও স্থলাভিষিক্ত-গনক্রমে পরম সুখে ভোগ দখল করিতে থাকুন।

তাহাতে আমার বা আমার ও য়ারিশান ও স্থলাভিষিক্ত-গনের কাহার ও কস্মিনকালে-  
কোন প্রকার ওজর আপত্তি বা দাবি, দাওয়া নাই ও থাকিল না বা করিতে পারিব  
না বা পারিবেক না। যদি ভবিষ্যতে কেহ কোন প্রকার দাবি, দাওয়া করে বা -  
করি তাহা সর্বত্র ও সর্বতোভাবে বাতিল ও অগ্রাহ্য হইয়া অত্র কোবালা বহাল -  
ও বলবৎ থাকিবেক।

বিক্রীত সম্পত্তিতে আমার যে কিছু সুত্ব, স্বামিত্ব, দখল, অধিকার লভ্য  
হক্ হকিয়ৎ ছিল ও আছে তৎসমুদয় অদ্য হইতে আমার চিরতরে রদ ও রহিত -  
হইয়া আপনাতে সম্পূর্ণরূপে বর্তাইল ও অর্শিল।

আর ও প্রকাশ থাকে যে, বিক্রীত সম্পত্তি বা জাহার কিছু অংশ  
আমি ইতিপূর্বে কাহারকৈ দানি, বিক্রী-য়, বায়না, ব-খক বা অন্য কোনরূপ দায়াবস্ত -  
করি নাই বা উহাতে আমার অপর কোন সয়িক, অংশীদার, বেনামদার বা দাবীদার  
নাই বা গভর্নমেন্ট কর্তৃক ল্যান্ড এ্যাকুইজিশান, রিকুইজিশান, নিলাম বা ভেট্ট হয় -  
নাই বা উহাতে কাহার ও কোনরূপ চার্জ বা ক্লেম নাই বা উহাতে কোন মাযলা -  
মোকদ্দমা জড়িত নাই বা উহাতে কোন স্থায়ি অস্থায়ি প্রজা বিলি বা বর্গা বিলি -  
নাই বা উহা কোন দেবত্তর, পীরোত্তরভুক্ত সম্পত্তি নহে বা কাহাকে বিক্রীয়া করিবার-  
পূর্ব চুক্তি করি নাই। সম্পূর্ণ নিশ্চয় নিশ্চয়ম পরিষ্কার ও সম্পূর্ণ দোহমুক্ত -  
অবস্থায় ও আমার বিক্রী-য়যোগ্য সুত্ব, স্বাক্ষরস্বায় আপনাকে চিরতরে বিক্রীয়া করিয়া -  
ও দখল দিয়া আমি ও য়ারিশানগনের পক্ষ হইতে সম্পূর্ণরূপে নিঃসুত্ব ও বেদখলিকার-  
হইলাম।

আর ও প্রকাশ থাকে যে, যদি ভবিষ্যতে উপরি লিখিত -  
উক্তি- সমূহের কোন একটির মিথ্যা বা তথ্যকতা প্রকাশ পাইয়া অথবা আমার -  
কৃত কোন দায় স্বাকা বা বিক্রী-য়যোগ্য সুত্ব না স্বাকা প্রকাশ পাইয়া আপনার ধরিদা -  
সুত্বের কোনরূপ ক্ষতি হইলে তাহা পূরন দিতে ও দখল সুত্ব বহাল ও বজায় করিয়া -  
দিতে আমি ও য়ারিশান গনক্রমে সর্বদা বাধ্য থাকিলাম ও থাকিবেক।



18.5.21

Sonarpur District. Sub-Registrar.  
Sonarpur. 24--Parganas. (S)

আর ও প্রকাশ থাকে যে, যদি ভবিষ্যতে অত্র দলিলের কোন অংশে কোন -  
প্রকার ভুল ত্রুটি হাকা প্রকাশ পায় তজজন আমার দ্বারা কোন সংশোধনী বা -  
পরিপূরক দলিল সম্পাদনের আবশ্যক হইলে এবং নাম পত্তনকালে আমার কোনরূপ  
সহি, স্বাক্ষর ও সম্মতির আবশ্যক হইলে তাহা ও আপনার খরচায় বিনা পনে -  
সম্পাদন ও রেজিস্ট্রী করিয়া দিতে আমি ওয়ারিশান গনক্রমে সর্বদা বাধ্য - -  
হাকিলাম ও হাকিবেক।

এতদর্থে সুস্থ শরীরে সরল মনে অন্যের বিনানুরোধে-

সুস্থায় সুজ্ঞানে অত্র দলিল পাঠ করিয়া মর্ষ সত্যক অবগত হইয়া উপরি -  
লিখিত সকল সত্তে আমি ওয়ারিশান গনক্রমে বাধ্য হাকিয়া পনের সাকুল্য টাকা -  
নিম্ন জায়মত গ্রহন করিয়া অত্র কেবালা আপনার অনুকূলে যথারীতি সহি সম্পাদন -  
করত: রেজিস্ট্রী করিয়া দিলাম। ইতি তারিখ সন ১৩১৮ সালের ১৪ ই জ্যৈষ্ঠ  
ইংরাজী ১৯১১ সালের- ২৯ মে।

তপশীলে বিক্রীত সম্পত্তির পরিচয় ॥

জেলা দক্ষিণ ২৪ পরগনা, থানা ও এলাকা: সাবরেজিস্ট্রী অফিস সোনারপুর -  
এলাকাধীন পরগনা মাগুরা, মৌজা এলাচি গ্রামের মধ্যে অবস্থিত রায়ত দখলী  
সুত্ব বিশিষ্ট সুত্বের বর্তমান মালিক পশ্চিমবঙ্গ রাজ্য সরকার পক্ষে ২৪ পরগনা (দ:)  
কালেকটর বাহাদুর অধীনে জে:এল: নং ৭০, রে, সা, নং ২২০, তৌজি নং ৩, ৪, ৫নং  
ভুক্ত। হাল রিজিসন্যাল জরিপের: ১৪২, ৬০৭, ৬০৮, ৬০৯, ৬১০, ও ৬১১ নং -  
খতিয়ানের অন্তর্গত বিক্রীত ২ কাঠা ১ ছটাক ৩১ বর্গফুট জমির বার্ষিক হারাহারি  
খাজনা ৪২ পয়সা জমা। মূল্য - ৪৫০০০.০০ পঁয়তাল্লিশ হাজার টাকা।



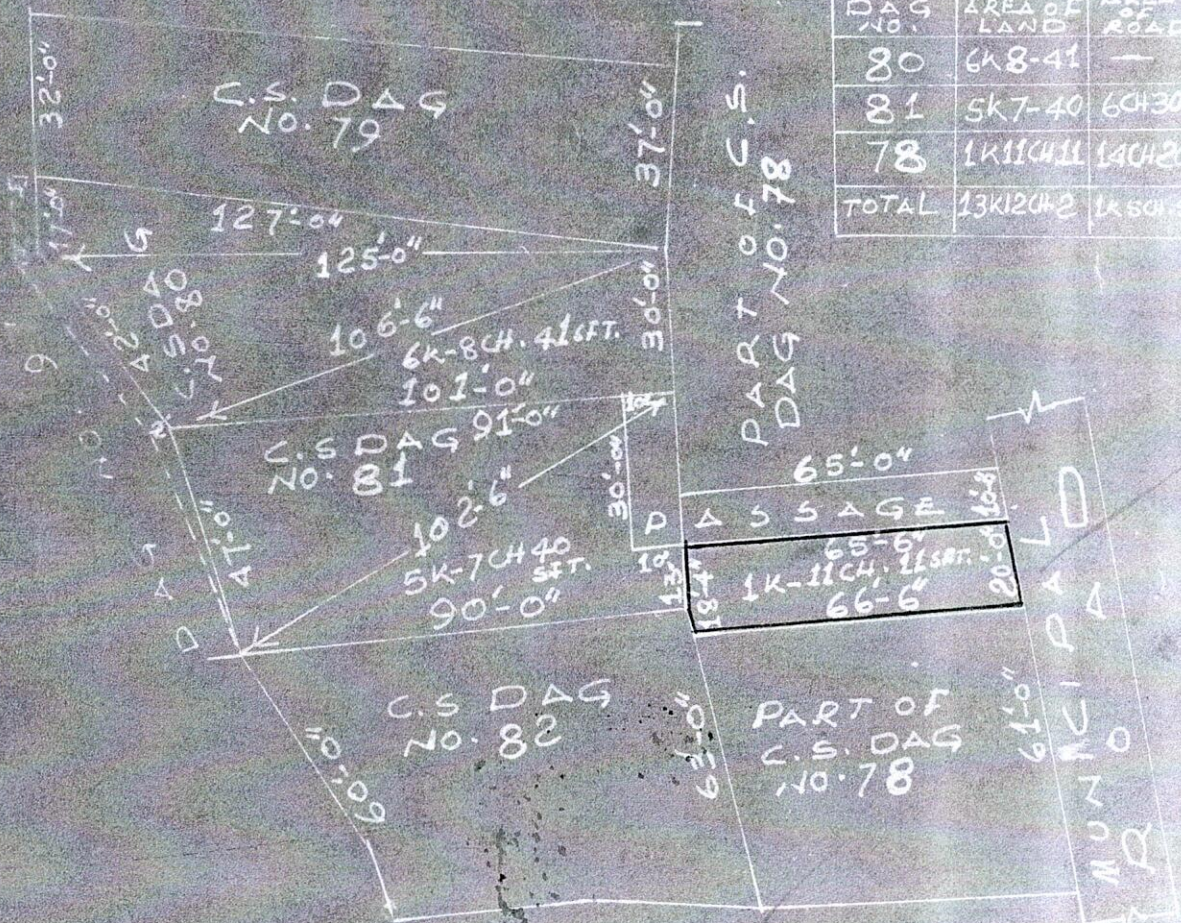
*Handwritten signature or initials, possibly 'K.S.R.' or similar.*

addl Distict. Sub-Registrar,  
Sonairpur, 24-Parganas, (S)

SITE PLAN OF LAND SHOWN IN  
C.S. DAG NOS. 80, 81 AND PART OF C.S.  
DAG NO. 78 OF MOUZA - ELACHI. J.L. NO. 70  
P.S. SONAR PUR. DIST. 24-PARGANAS(S)  
SCALE - 33'-0" FT. TO AN INCH.

TABLE

| DAG NO. | AREA OF LAND | AREA OF ROAD |
|---------|--------------|--------------|
| 80      | 6K8-41       | —            |
| 81      | 5K7-40       | 6CH30        |
| 78      | 1K11CH11     | 14CH20       |
| TOTAL   | 13K12CH2     | 1K5CH5       |



নাইম-স গ্রাউন্ড দাবল লেখক  
 আবদুল রসিদ হালদার ।  
 ০২৫৩৩৭ - ৯০০৬৬




*25/12/91*

Addl. District Sub-Registrar,  
Sonarpur, 24-Parganas, (S)

*Plan Book*

*2*

Book No. ....  
Volume No. *61* .....  
Pages *K* .....  
Being No. *35/2/91* .....  
For the year *1991* .....



*[Signature]*

Addl. District Sub-Registrar,  
Sonarpur, 24-Parganas, (S)

*2/18/91*

১৯৫২/১৯৫৩

হাল - ৭৮ আটার নং দাগে ডাঙ্গা ২৭ শতক জমির মধ্যে আমার নকশা -  
 চিহ্নিতরূপে খরিদা যাহা অত্র কোবালা সংলগ্ন ও অত্র কোবালার একাধীভূত -  
 নকসায় লাল রং দ্বারা পরিবেষ্টিত ১ কাঠা ১১ ছটাক ১১ বর্গফুট খাম দখলিয়  
 জমি এবং ১৪ ছটাক ২০ বর্গফুট নির্দিষ্ট রাস্তার জমি সহ সর্বমোট ২দুই কাঠা  
 ১ নম্ব ছটাক ৩১ একুত্রিশ বর্গফুট পরিমিত ডাঙ্গা জমি যায় যাবতীয় ইজমেন্ট - -  
 সুত্বাদি সমেত অত্র কোবালার দ্বারা বিক্রীত সম্পত্তি হইতেছে । বিক্রীত জমিতে - -  
 কৃষিকার্য্য হয় ।

বিক্রীত জমির চারচৌহদ্দি :-

উত্তর :- ৭৮ নং দাগের অংশ ।

দক্ষিণ :- শ্রীমতী রত্না চৌধুরীর খরিদা অত্র দাগের জমি।

পূর্ব :- এস, এন, ঘোম রোড্ । (মিউনিসিপ্যাল)

পশ্চিম :- ৮১ ও ৮২ নং দাগের জমি ॥

প্রাপ্ত পনের টাকার জায় ॥

রয়াজ্জ অফ্ ইন্ডিয়া (বিবেকানন্দ রোড্ শাখা) হইতে -

২৭।৫। ১১ তারিখের ৩২০৪২৪ নং গ্র্যাপে: চেক্ দ্বারা প্রাপ্ত ৪৫০০০ পঁয়তাল্লিশ  
 হাজার টাকা মাত্র ॥

মুসাবিদাকারক :-

লাইসেন্স প্রাপ্ত দখিল লেখক -  
 আবদুল রসিদ হালদার ।  
 লাইসেন্স নং ৩১।১৫

ইসাদি :-

৫, বঙ্গবন্ধু হাইওয়ে কোর্ট  
 কলকাতা - ৭০০০৬৬

সোনারপুর গ্র্যান্ডি: সাবরেজিস্ট্রী অফিস ।

টাইপকারক  
 সোনারপুর - ২৪ পরগনা ॥

স্বাক্ষরিত: সোনারপুর জমিদার  
 সোনারপুর - ২৪ পরগনা



*125/20*  
Addl. District Sub-Registrar,  
Sonarpur, 24 Parganas, (S)



Book No .....  
Volume No .....  
Pages .....  
Being No .....  
For the year 1991 .....

*125*  
I

*125*

Addl. District Sub-Registrar,  
Sonarpur, 24 Parganas, (S)

*125/20*  
7/8/91